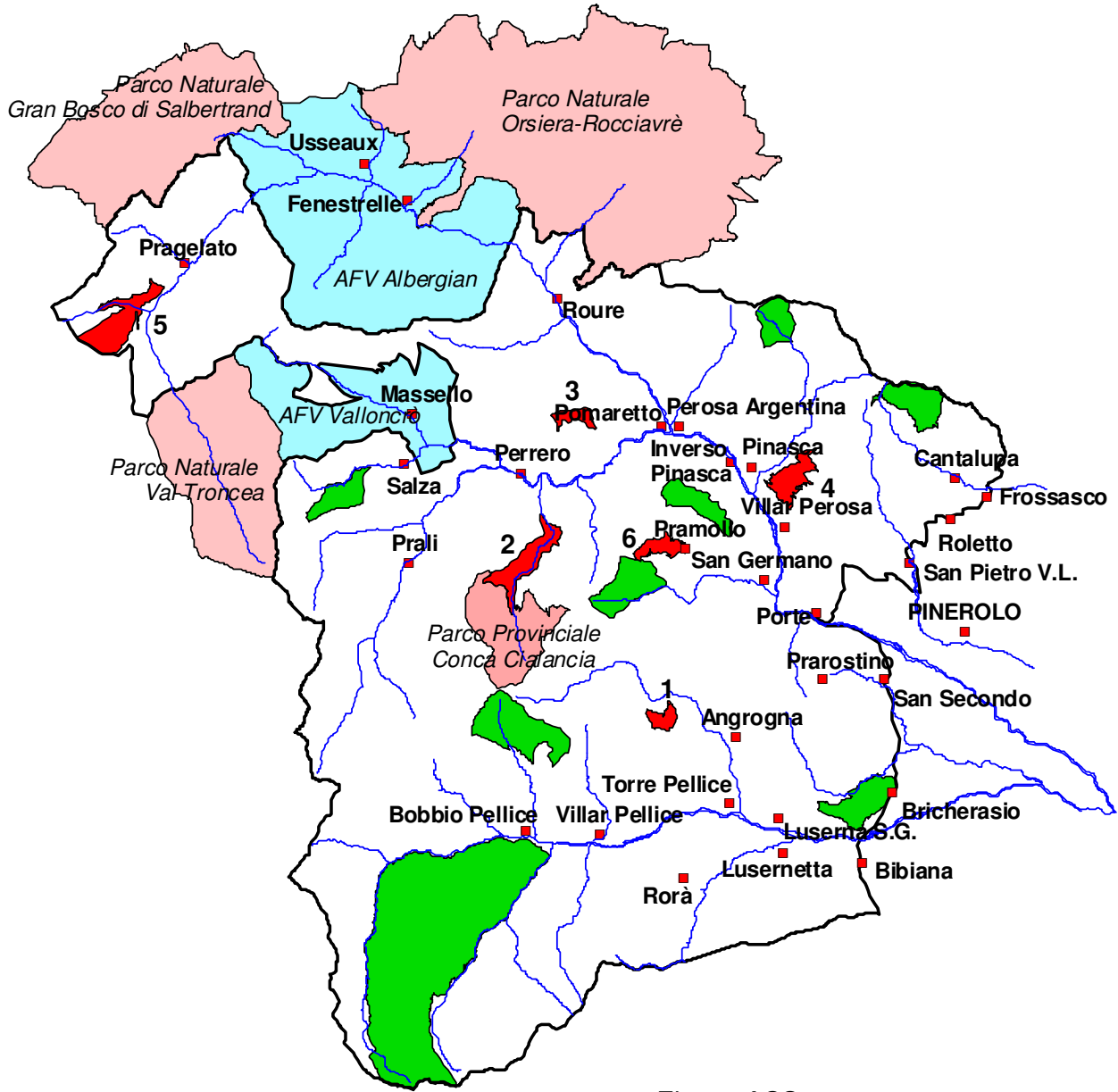









LOCALIZZAZIONE DELLE ACS PROPOSTE NELL'AMBITO DEL CATO1



-  Corsi d'acqua principali
-  Paesi
-  Confini CATO1
-  Aree di caccia specifica
-  Oasi/ZRC
-  Aziende faunistico-venatorie
-  Parchi naturali

Elenco ACS proposte

- 1 Barfè
- 2 Bauciusa
- 3 Bovile
- 4 Giborgo
- 5 Chezal
- 6 Lazzarà

2.4 Nelle ACS non è altresì consentito addestrare ed allenare i cani, o consentire che gli stessi vaghino liberi senza controllo o sorveglianza.

2.5 E' inoltre vietato causare volontariamente spostamenti di fauna selvatica al fine di provocarne la fuoriuscita dalle ACS.

2.6 E' vietato rimuovere, danneggiare o rendere inidonee al loro uso le tabelle perimetrali.

3 – VIGILANZA NELLE ACS

3.1 La vigilanza nelle aree in argomento è effettuata dagli organi di vigilanza previsti dalla Legge 157/92.

DESCRIZIONE CONFINI

ACS	COMUNE	DESCRIZIONE DEI CONFINI
BARFE' (80 ha)	Angrogna	Sapeinie, Cuccetta, Lupatira, Cialarocchia, sentiero per Barfè da mount, pista verso Prato Stella, cresta verso Sertet, strada Barfè
BAUCIUSA (296 ha)	Perrero	Dall'Alpe della Cialancia si segue il sentiero che scende nel vallone di Faetto verso valle, sino al tornante nei pressi della borgata Linsard, si scende quindi al rio di Faetto, toccando il tornante sotto la borgata Roccia, infine si segue il torrente fin sotto il colletto di Cialaretto. Dal colletto si risale prima lungo il sentiero, quindi lungo la cresta in direzione Voutur, Gran Bric, Rocca bianca, sino ad intercettare il sentiero che sale dall'Alpe Cialancia, che si segue a scendere.
BOVILE (82 ha)	Perrero	Tornante dopo borg. Peyrone, cresta verso punta Tre Valli, sentiero di cresta verso il Colle della Buffa, cresta verso bivio Parsac, strada Bovile-Muret.
CHEZAL (353 ha)	Pragelato	Confine CATO2, Pitre de l'Aigle, Costa Zalet, pista Alpe Brun, Villardamont, Allevè, Comba Allevè, SR 23.
GIBORGO (204 ha)	Pinasca Villar Perosa	Cimitero Villar Perosa, la Rui, Pascal, Anselmi, Giborgo, strada Col Lubè, pista forestale, comba Fraita, Termo, Sertetti, Ciardossini, cimitero Villar.
LAZZARA' (117 ha)	Pramollo	Pellenchi, Ruata, strada verso il colle Lazzarà fino alle case Pianet, pista verso Cianfiliol, la Rounc, pista verso Leiretta, Gardetta, confine con l'Oasi del Sappè, Rocciarea, strada Sappè – Sapiatti – Pellenchi.

REGOLAMENTO DI GESTIONE DELLE ACS DEL CATO1

1 - DEFINIZIONI

1.1 Le Aree a Caccia Specifica (di seguito denominate ACS) sono istituite ai fini di una razionale gestione delle risorse faunistiche. In particolare, le ACS presenti sul territorio del CATO1 sono istituite di norma per la tutela della Lepre comune, per creare aree con divieto di prelievo dove le lepri possano riprodursi naturalmente e spontaneamente irradiarsi verso le aree circostanti.

1.2 Nelle ACS istituite nel CATO1 si pratica solo la caccia agli Ungulati ruminanti con il fucile a canna ad anima rigata. E' ammessa la caccia alla volpe con l'uso esclusivo del fucile con canna ad anima rigata.

1.3 Le ACS istituite nel CATO1 sono le seguenti e hanno validità per le stagioni venatorie 2017/2018, 2018/2019, 2019/2020 e 2020/2021:

Denominazione	Comuni interessati	Superficie ha
BARFE'	Angrogna	80
BAUCIUSA	Perrero	296
BOVILE	Perrero	82
CHEZAL	Pragelato	326
GIBORGO	Pinasca/Villar Perosa	204
LAZZARA'	Pramollo	117

1.4 I confini delle ACS sono delimitati da tabelle esenti da tasse con la denominazione "Comprensorio Alpino TO1 – Area di caccia specifica". La planimetria e la descrizione dei confini delle ACS alleati al presente regolamento viene fornita ai cacciatori prima dell'inizio della stagione venatoria.

1.5 Per quanto non espressamente indicato nel presente atto, si rimanda al Regolamento generale per la caccia del CATO1, al Calendario Venatorio regionale ed alle Leggi regionale e nazionale in materia di caccia.

2 - MEZZI E MODALITA' PER L'ESERCIZIO VENATORIO NELLE ACS

2.1 Nelle ACS si pratica prioritariamente la caccia di selezione agli Ungulati ruminanti, con i mezzi e le modalità previsti per il resto del territorio del CA, secondo le disposizioni regionali e il regolamento generale della caccia del CATO1. E' ammessa alla volpe con l'uso esclusivo del fucile con canna ad anima rigata. Resta comunque ferma la possibilità per il comitato di gestione di regolamentare eventuali interventi straordinari di contenimento del cinghiale nel periodo venatorio adeguatamente pubblicizzati.

2.2 Nelle ACS è vietato l'uso di fucili con canna ad anima liscia e di munizione spezzata. E' altresì vietato il porto di fucili con canna ad anima liscia che non siano scarichi ed in custodia. Nelle ACS è vietato l'uso di fucili combinati.

2.3 Nella caccia nelle ACS non è consentito avvalersi dell'ausilio dei cani, ad eccezione dei cani da traccia per il recupero degli animali eventualmente feriti, nel rispetto delle disposizioni vigenti. Per l'attraversamento di ACS con cani, questi devono essere tenuti al guinzaglio.